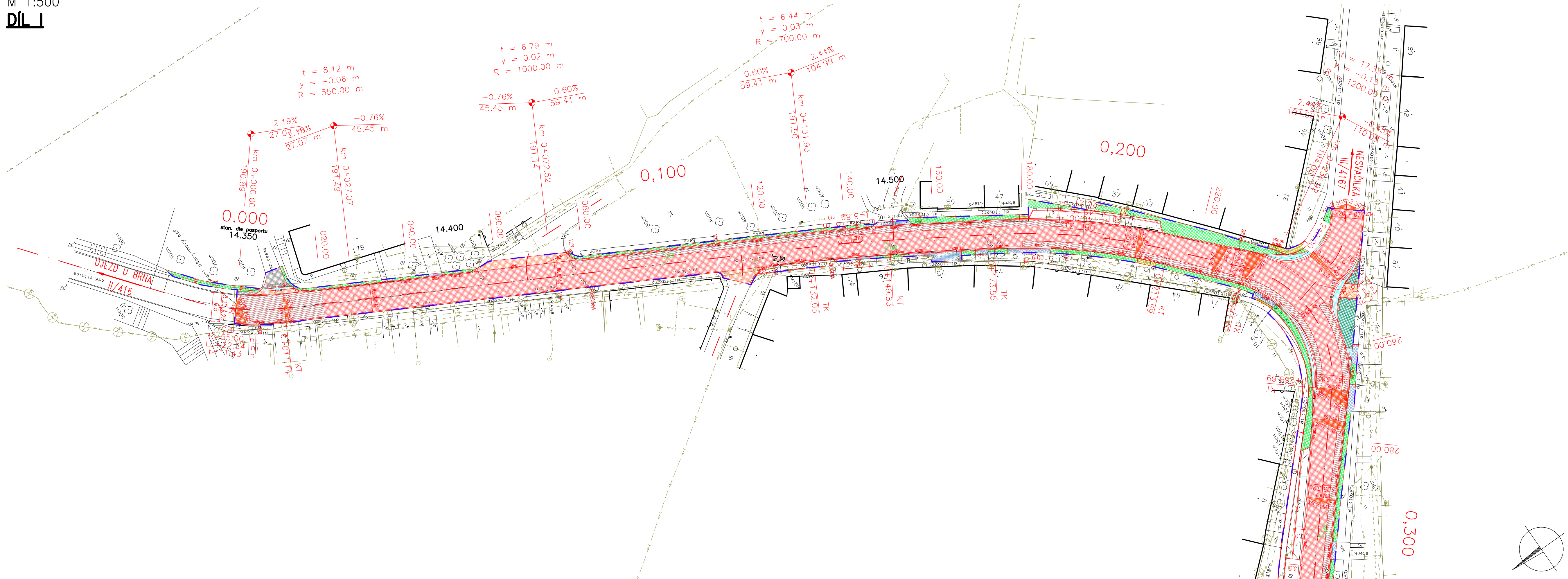
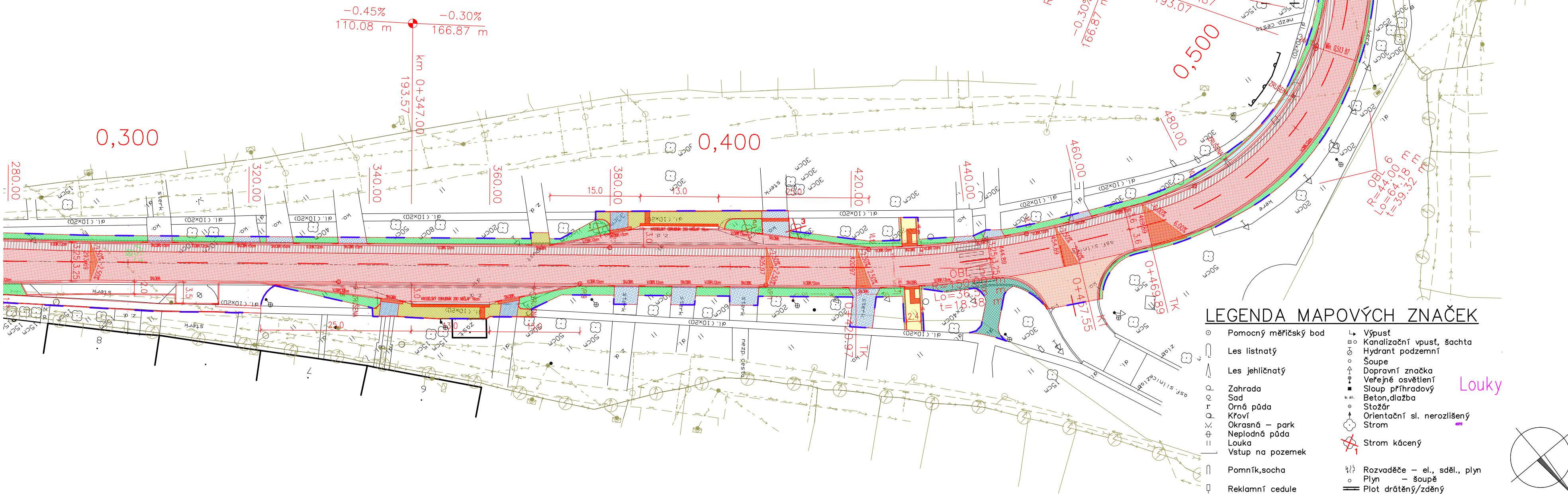


SITUACE STAVBY—I.ČÁST
M 1:500
DÍL I



DÍL II



LEGENDA STÁV. INŽENÝRSKÝCH SÍTÍ:

- E.ON – VN NADZEMNÍ
- E.ON – NN NADZEMNÍ (TRASA VO, MR ROZVEDENO PO SLOPECH NN)
- E.ON – NN PODZEMNÍ
- GasNet – STŘEDOTLAKÝ PLYNOVOD
- BVK – VODOVODNÍ ŘÁD
- VAS – VODOVODNÍ ŘÁD
- VAS – KANALIZAČNÍ VÝTLAK SPLÁŠKOVÝ
- VAS – KANALIZACE TLAKOVÁ SPLÁŠKOVÁ
- NEJ.CZ – OPTICKÉ VEDENÍ
- NEJ.CZ – KOAXIÁLNÍ VEDENÍ
- CETIN – NEPROVOZOVANÉ VEDENÍ
- CETIN – METALICKÝ KABEL
- CETIN – OPTICKÉ VEDENÍ
- CETIN – SITE S NN
- OBEČ ŽATČANY – DEŠŤOVÁ KANALIZACE

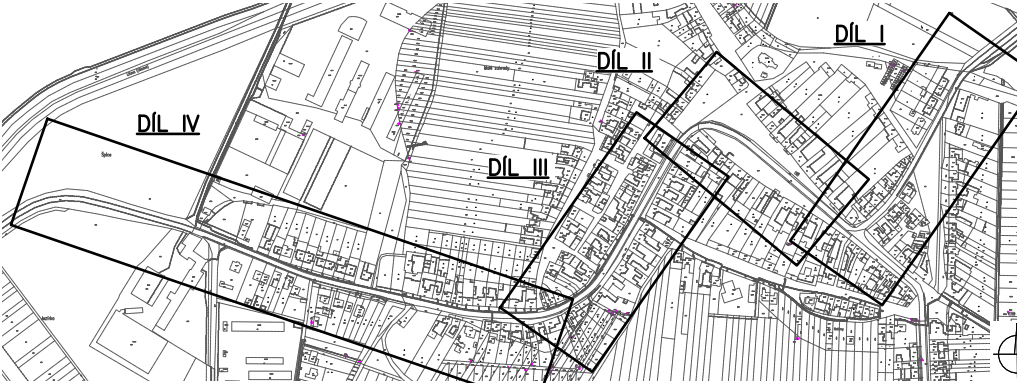
LEGENDA NAVRŽENÝCH INŽENÝRSKÝCH SÍTÍ:

- OBČE ŽATČANY – VO

LEGENDA PLOCH

- KOMUNIKACE – KONSTRUKCE VOZ. V TL. 290 mm/ LOK. SANACE V MIN. TL. 450 mm VÝMĚNA KRYTŮ TL. 110 mm SRPovitá KRAJNICE(VJEZDY, ODVOD.ŽLABEK) Z ŽUL. KOSTEK
- CHODNÍK – ZÁMKOVÁ DLAŽBA NOVÝ/PŘEDLAŽENÍ
- NOVÉ VJEZDY – ZÁMKOVÁ DLAŽBA/ PARKOVACÍ PRUH – DISTANČNÍ DLAŽBA NOVÝ/PŘEDLAŽENÍ
- OBNOVA VJEZDŮ – PŘEDLAŽENÍ BET. DLAŽBA/ ŽUL. KOSTKA/DOSTUP Z ŠD 0/32
- RELIEFNI ZÁMK. DL – NOVÁ DLAŽBA PRO NEVIDOMÉ/ KONTRASTNÍ PÁS/PŘEDLAŽENÍ DLAŽBY PRO NEVIDOMÉ
- KRAJNICE, SJEZDY – R-mat. 0/22
- ZATRAVNĚNÉ PLOCHY/REKUTIVACE – OSETI TRAVNÍM SEMENEM
- OBVOD STAVBY

KLAD LISTŮ:



LEGENDA MAPOVÝCH ZNAČEK

- Pomocný měřický bod
- Les listnatý
- Les jehličnatý
- Sad
- Orná půda
- Křoví
- Ohradné – park
- Neplošná půda
- Louka
- Vstup na pozemek
- Pomník, socha
- Reklamiční cedule
- Výpust
- Kanalizační vpusť, šachta
- Hydrant podzemní
- Soupe
- Dopravní značka
- Veřejné osvětlení
- Sloup příhradový
- Beton. dlažba
- Stožár
- Orientační sl. nerozlíšený
- Strom
- Strom kácený
- Rozvaděč – el., sděľ., plyn
- Plyn
- Soupe
- Plot drátěný/zděný

POZNÁMKY:





- Trasy inženýrských sítí jsou vyneseny pouze orientačně dle vyjádření jednotlivých správců. Před započítáním stavby je nutno provést jejich přesné vytyčení.
- Výšky bodů zaměřené nejsou vykresleny z důvodu přehlednosti výkresu – na vyžádání u projektanta.

INVESTOR	SPRÁVA A ÚDRŽBA SILNIC JIHO-MORAVSKÉHO KRAJE ŽEROTÍNOVO NÁMĚSTÍ 449/3 602 00 BRNO	
PROJEKTOVÝ MANAŽER	ING. MARKÉTA KARBANOVÁ	

SOUDRNÝ SYSTÉM: S - JTSK
VÝŠKOVÝ SYSTÉM: B.p.v.

OZN. ZMĚNY	POPIS ZMĚNY	DATUM	PODPIS

ZHOTOVITEL	PIS PECHAL, s.r.o. LIDICKÁ 1876/42, 602 00 BRNO TEL: 513 030 460, pis@pechal.cz, www.pechal.cz	
ZAKÁZKOVÉ ČÍSLO	P24003	
ZODP. PROJEKTANT	ING. JAN KRAKOVÍČ	
VYPRACOVAL	ING. JAROSLAV BÍLEK	
KONTROLOVAL	ING. ANTONÍN PECHAL, CSc.	

GENERÁLNÍ PROJEKTANT SDRUŽENÍ FIREM VIAPONT - RD SÚS Jmk 2021	VIAPONT, s.r.o. VODNÍ 258/13, 602 00 BRNO TEL: 543 217 590, viapont@viapont.cz, www.viapont.cz		<div>  </div>
	PIS PECHAL, s.r.o. LIDICKÁ 1876/42, 602 00 BRNO TEL: 513 030 460, pis@pechal.cz, www.pechal.cz		
	IM-PROJEKT, INŽENÝRSKÉ A MOSTNÍ KONSTRUKCE, s.r.o. VODNÍ 970/1, 602 00 BRNO TEL: 533 446 080-2, im-projekt@im-projekt.cz, www.im-projekt.cz		
HLAVNÍ PROJEKTANT	ING. JACEK WENDRINSKI, Ph.D.		
KRAJ: JIHO-MORAVSKÝ	ORP: ŽIDLOCHOVICE	KATASTR: ŽATČANY	
STAVBA:	II/416 ŽATČANY PRŮTAH		FORMÁT 8x44
ČÁST:	D.1 STAVEBNÍ ČÁST SO 101 SILNICE II/416		DATUM DUBEN 2024
			STUPEŇ PDPS
			ČÍSLO ZAK. 2466-11
			MĚŘÍTKO 1:500
PRÍLOHA:	SITUACE STAVBY-I.ČÁST		ČÍSLO PRÍLOHY: 02a
			ČÍSLO PARÉ: